

# COMUNE DI CERVIA

Settore Urbanistica e Politiche Ambientali

## PIANO DELLA "CITTA' DELLE COLONIE"

TAVOLA  
**5A** OGGETTO  
ZONIZZAZIONE  
ZONA TAGLIATA

SCALA 1:2000

Progettisti Arch. Michele Casadei (Coordinatore)  
Arch. Stefano Bottari

Servizio Urbanistica Geom. Gianluca Magnani  
Arch. Cristina Farnedi  
Geom. Elena Taffagli  
Nadia Nicolini

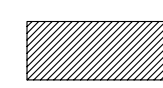
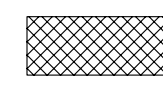
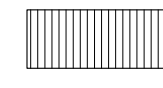
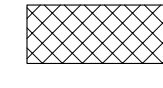
Anno 2008

L'Assessore all'Urbanistica  
Nevio Salimbeni

Il Sindaco  
Roberto Zoffoli

Il Segretario  
Margherita Campidelli

### LEGENDA

-  ZONA 1
-  ZONA 2
-  Dc1 (art.27.2 del PRG)
-  Api - attrezzature comunali (art.31 del PRG)

