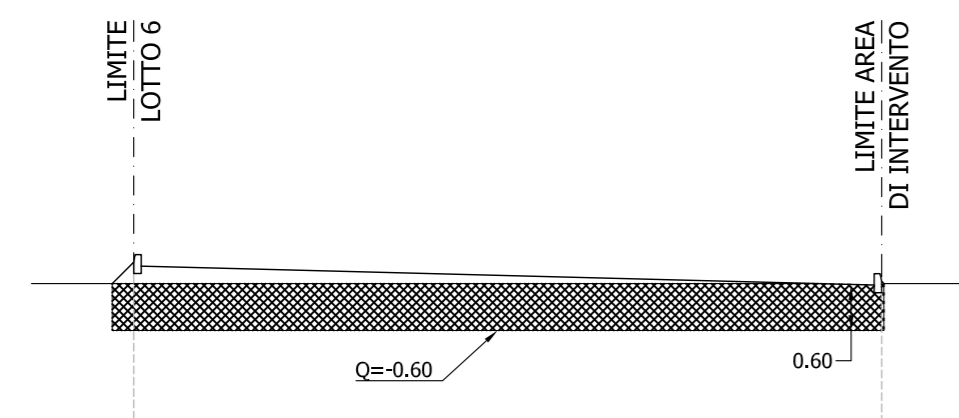


DISEGNI DI RIFERIMENTO	TAV.
OPERE DI URBANIZZAZIONE - STRADE - PLANIMETRIA	01 Serie U
OPERE DI URBANIZZAZIONE - STRADE - PROFILI ASSI "D", "E", "F", "G", "H" e "I"	02b Serie U
OPERE DI URBANIZZAZIONE - STRADE - SEZIONI TIPICHE - PARTICOLARI COSTRUTTIVI	05 Serie U

### SEZIONE H0

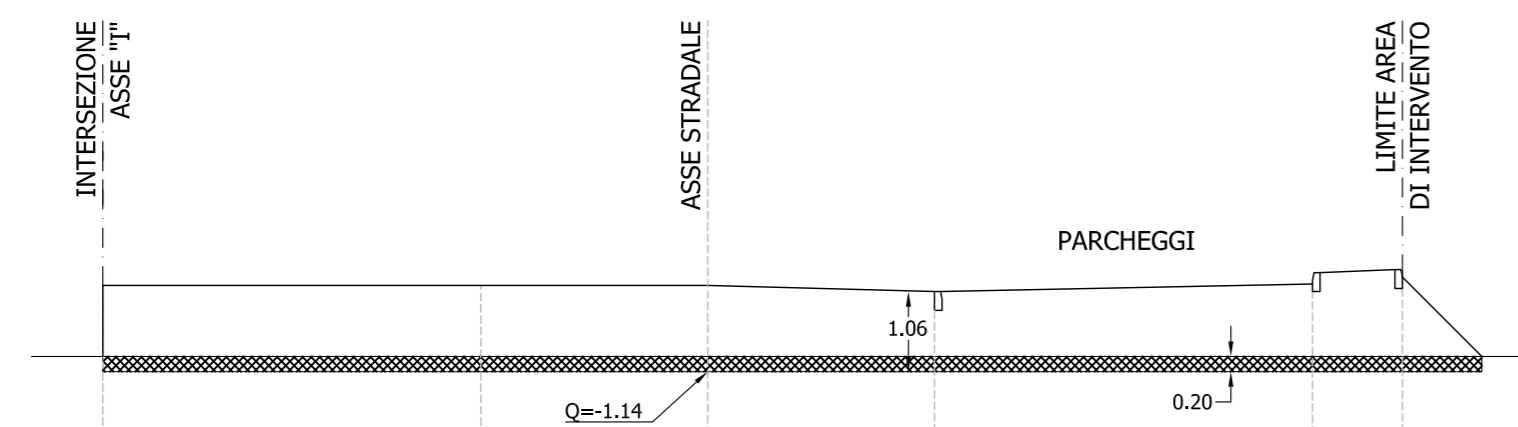
QUOTA PROGETTO : 0.00 m  
 PROGRESSIVA : 24.12 m  
 PARZIALE PRECEDENTE : 24.12 m



QUOTE TERRENO	0.02	0.02
QUOTE PROGETTO	0.25	0.00
DISTANZE PARZIALI PROGETTO	9.80	

### SEZIONE H1

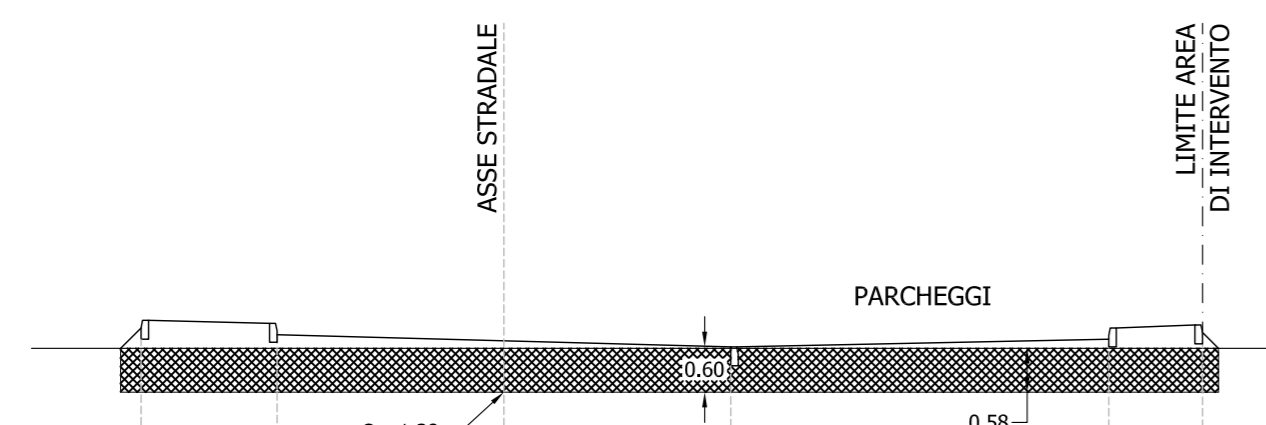
QUOTA PROGETTO : 0.00 m  
 PROGRESSIVA : 24.12 m  
 PARZIALE PRECEDENTE : 24.12 m



QUOTE TERRENO	-0.94	-0.94	-0.94	-0.94	-0.94	-0.94	-0.94
QUOTE PROGETTO	0.00	0.00	0.00	-0.08	0.02	0.17	0.21
DISTANZE PARZIALI PROGETTO	5.00	3.00	3.00	5.00	1.19		

### SEZIONE H2

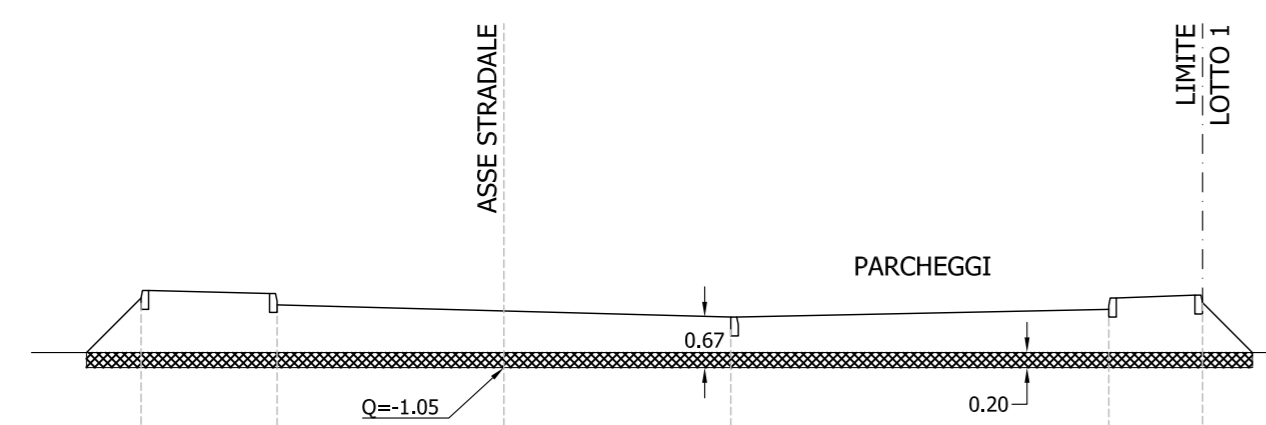
QUOTA PROGETTO : -0.70 m  
 PROGRESSIVA : 72.66 m  
 PARZIALE PRECEDENTE : 48.54 m



QUOTE TERRENO	-0.80	-0.80	-0.80	-0.80	-0.80	-0.80	-0.80
QUOTE PROGETTO	-0.43	-0.47	-0.62	-0.70	-0.78	-0.74	-0.59
DISTANZE PARZIALI PROGETTO	1.80	3.00	3.00	5.00	1.24		

### SEZIONE H3

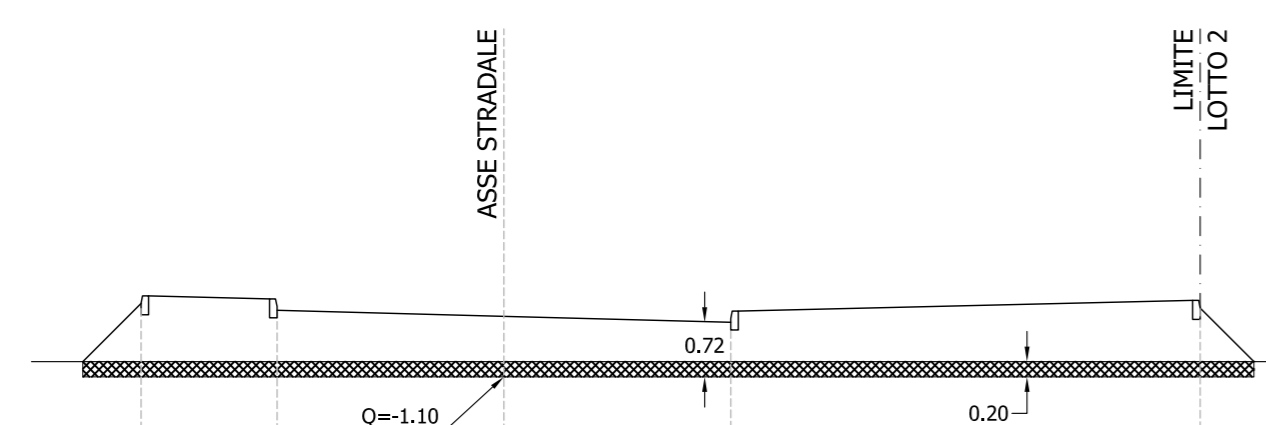
QUOTA PROGETTO : -0.30 m  
 PROGRESSIVA : 85.07 m  
 PARZIALE PRECEDENTE : 12.41 m



QUOTE TERRENO	-0.85	-0.85	-0.85	-0.85	-0.85	-0.85	-0.85
QUOTE PROGETTO	-0.03	-0.07	-0.22	-0.30	-0.38	-0.28	-0.13
DISTANZE PARZIALI PROGETTO	1.80	3.00	3.00	5.00	1.24		

### SEZIONE H4

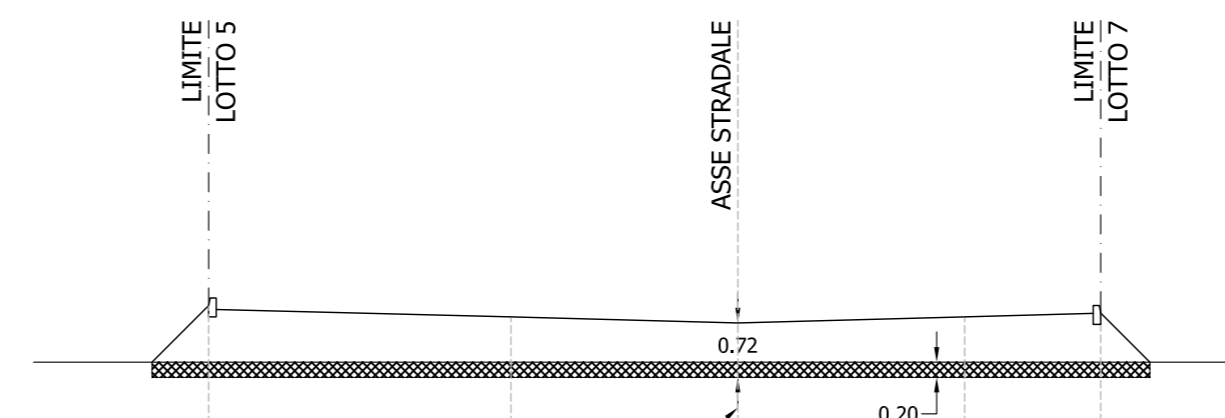
QUOTA PROGETTO : -0.30 m  
 PROGRESSIVA : 102.37 m  
 PARZIALE PRECEDENTE : 17.30 m



QUOTE TERRENO	-0.90	-0.90	-0.90	-0.90	-0.90	-0.90	-0.90
QUOTE PROGETTO	-0.03	-0.07	-0.22	-0.30	-0.38	-0.23	-0.09
DISTANZE PARZIALI PROGETTO	1.80	3.00	3.00	6.21			

### SEZIONE I0

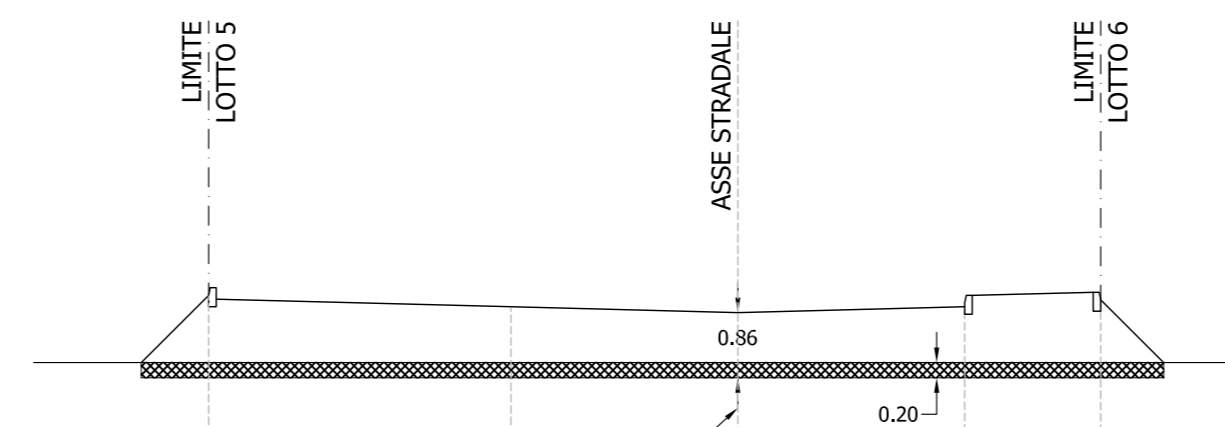
QUOTA PROGETTO : -0.50 m  
 PROGRESSIVA : 0.00 m  
 PARZIALE PRECEDENTE : 0.00 m



QUOTE TERRENO	-1.02	-1.02	-1.02	-1.02	-1.02
QUOTE PROGETTO	-0.32	-0.42	-0.50	-0.42	-0.37
DISTANZE PARZIALI PROGETTO	4.00	3.00	3.00	1.80	

### SEZIONE I1

QUOTA PROGETTO : -0.36 m  
 PROGRESSIVA : 10.00 m  
 PARZIALE PRECEDENTE : 10.00 m



QUOTE TERRENO	-1.02	-1.02	-1.02	-1.02	-1.02
QUOTE PROGETTO	-0.18	-0.28	-0.36	-0.28	-0.13
DISTANZE PARZIALI PROGETTO	4.00	3.00	3.00	1.80	



**COMUNE DI CERVIA**  
 PIANO URBANISTICO DI INIZIATIVA PRIVATA RELATIVO ALLA SCHEDA E5

PROGETTO GENERALE:  
 ARCH. MARCO GAUDENZI      ARCH. GIOVANNI SENNI

PROPRIETA':  
 BAGNARA PAOLO  
 BAGNARA ALFREDO  
 BAGNARA ANNA  
 ALESSI ANDREA E VINCENZO  
 CAPONIGRI PAOLO  
 TORRICELLI CHIARA, MARCO E STEFANO

CONSULENZE SPECIALISTICHE:  
 ARREDO URBANO      PROGETTAZIONE DEL VERDE      RETI TECNOLOGICHE E VISIBILITA'  
 DESIGNER      STUDIO ARCLAB      ENERECO  
 PIETRO MANUZZI      ARCH. AIDA MORELLI      ING. CLAUDIO SARDELLA

SERIE: TAV.  
**U 03f**  
 DATA: SETTEMBRE 2011  
 REVISIONI:

OGGETTO:  
 OPERE DI URBANIZZAZIONE - STRADE  
 SEZIONI ASSI "H" e "I"

architetture & interior design  
**52**  
 studio manuali di design  
 GIOVANNI SENNI  
 ARCHITETTO  
 MARCO GAUDENZI & ASSOCIATI  
 ARCHITETTURA E DESIGN  
 Via della Sanità 44 - 61100 Pesaro, Italy  
 tel. +39 0721 402105 - fax +39 0721 23206  
 www.marcoaudenzi.it  
 studio@marcoaudenzi.it