

COMUNE DI CERVIA

descrizione dei lavori

PROGETTO DI PIANO PARTICOLAREGGIATO DI INIZIATIVA PRIVATA
IN ZONA Dc7 E De5, ALL' INTERNO DI COMPARTO INDUSTRIALE-ARTIGIANALE
SITO A MONTALETTO DI CERVIA

spazio riservato all'ufficio tecnico

LA PROPRIETA'

NUDA PROPRIETA': SIG. MAGNANI CLAUDIO
USOFRUTTO: SIG.RA FOSCHI RINA ROMEA

PROGETTO E DIREZIONE LAVORI

STEFANO FOCACCIA ARCHITETTO
collaboratori: arch. LAURA BALTAZZI arch. DAVIDE RANDI
via M.D'AZEGLIO n.38 48121 Ravenna www.stefanofocacciaarchitetti.it
T: +390544215210 F: +390544246754 M: info@stefanofocacciaarchitetti.it

**PROGETTISTI
RIUNITI**
48015 VIA OSPEDALE 680 CERIGNA TEL. E FAX
054473070

**Dott. Agr.
Giuseppe
ARGELLI**
48015 VIA MEME 20 CERVIA TEL. E FAX 0544873403








OGGETTO TAVOLA:
VERDE

ELABORATO N. **10**

MARZO 2015

SCALA 1:500

LEGENDA

-  SUP.TERRITORIALE DEL COMPARTO
-  AREA VERDE - ZONA DI FILTRO mq. 6134
-  AREE PAVIMENTATE CON FINITURA IN ASFALTO
-  AREE PAVIMENTATE CON FINITURA IN AUTOBLOCCANTI FILTRANTI
-  AREE CASSONETTI NETTEZZA URBANA
-  POZZETTO IMPIANTO IRRIGANTE
-  LINEA IMPIANTO IRRIGANTE AUTOMATICO A SUBIRRIGAZIONE SOTTERRANEA CON ALA GOCCIOLANTE

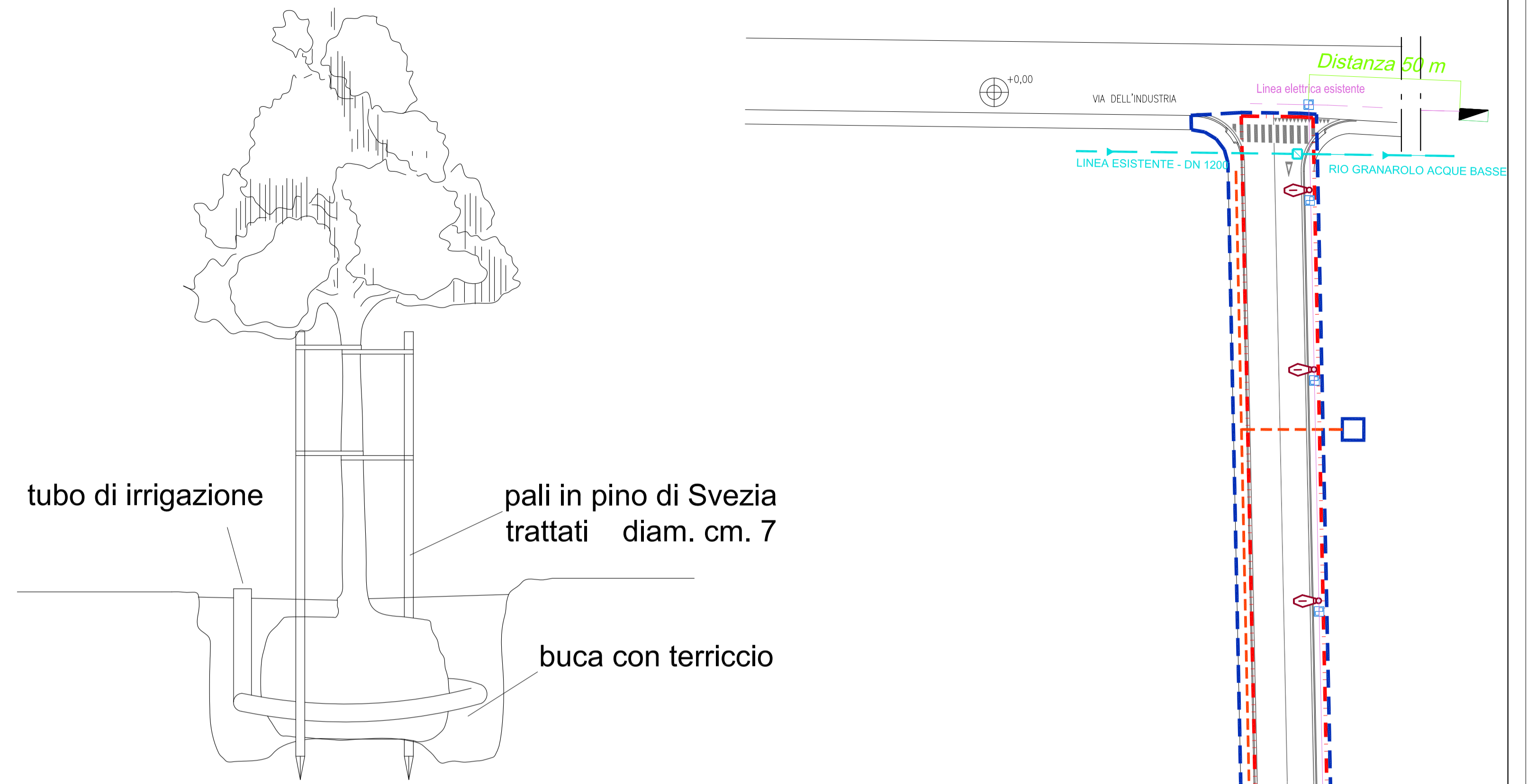
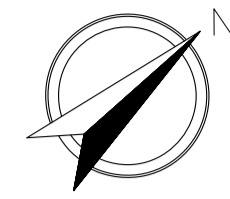
DOTAZIONE DEL VERDE



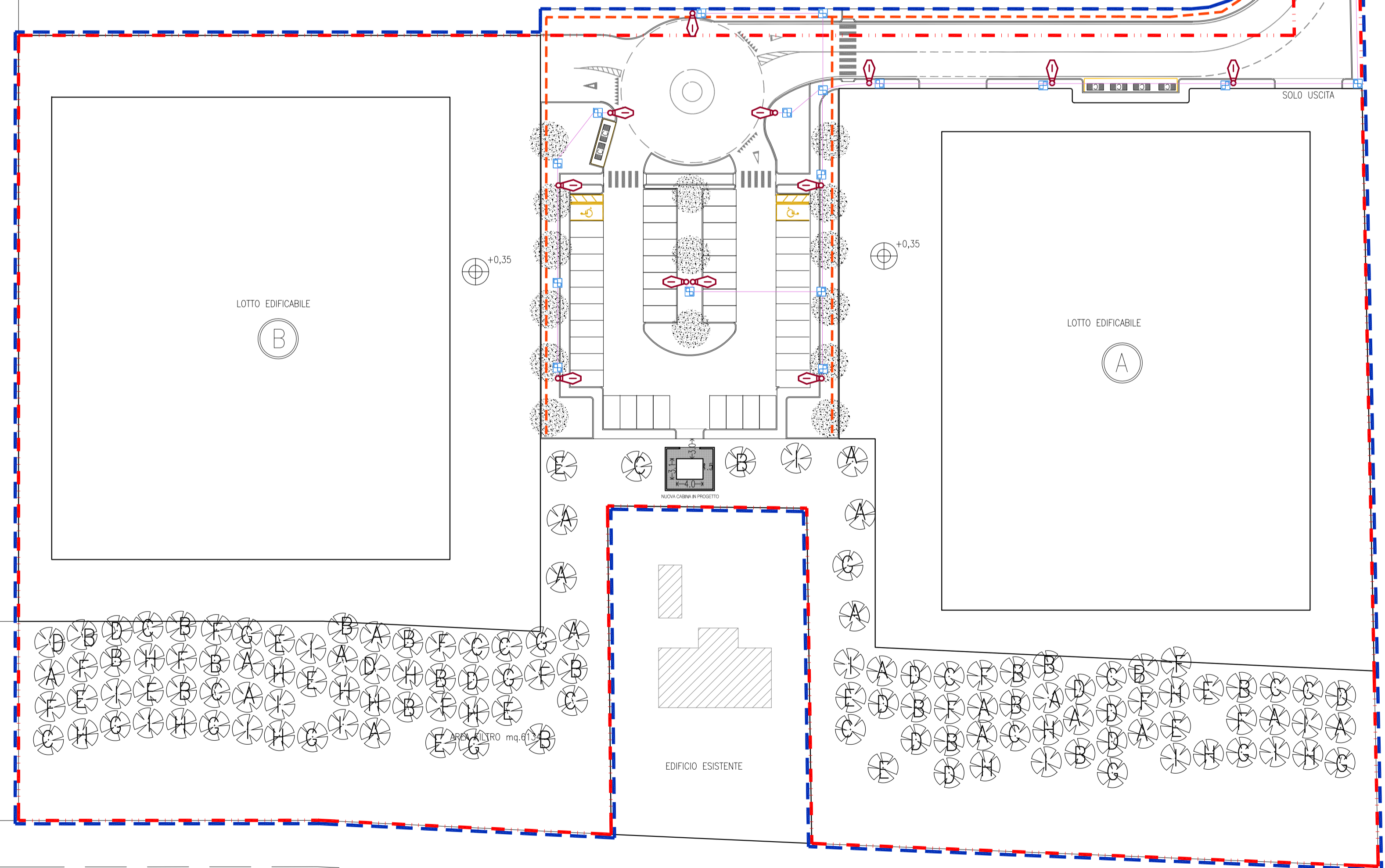
N. 15 ORNIELLO (FRAXINUS ORNUS) DI NUOVA PIANTUMAZIONE
CIRCONFERENZA 18/20 DIAMETRO CHIOMA 8-9 METRI SVILUPPO
COMPLETATO - DISTANZA DI PIANTUMAZIONE TRA GLI ALBERI 8M.

LEGENDA ZONA FILTRO

- A N. 19 FRASSINO (FRAXINUS EXCELSIOR) DI NUOVA PIANTUMAZIONE
- B N. 19 FARNIA (QUERCUS PEDUNCOLATA) DI NUOVA PIANTUMAZIONE
- C N. 13 CARPINO (CARPINUS BETULUS) DI NUOVA PIANTUMAZIONE
- D N. 12 PIOPPA BIANCO (POPULUS ALBA) DI NUOVA PIANTUMAZIONE
- E N. 12 ACERO CAMPESTRE (ACER CAMPESTER) DI NUOVA PIANTUMAZIONE
- F N. 12 LECCIO (QUERCUS ILEX) DI NUOVA PIANTUMAZIONE
- G N. 12 LIGUSTRO (LIGUSTRUM VULGARE) DI NUOVA PIANTUMAZIONE
- H N. 13 NOCCIOLO (CORYLUS AVELLANA) DI NUOVA PIANTUMAZIONE
- I N. 12 TAMERICE (TAMARIX GALLICA) DI NUOVA PIANTUMAZIONE



SISTEMA DI ANCORAGGIO DELLE PIANTUMAZIONI ARBOREE



STRADA STATALE n. 71 bis

PLANIMETRIA SCALA 1:500